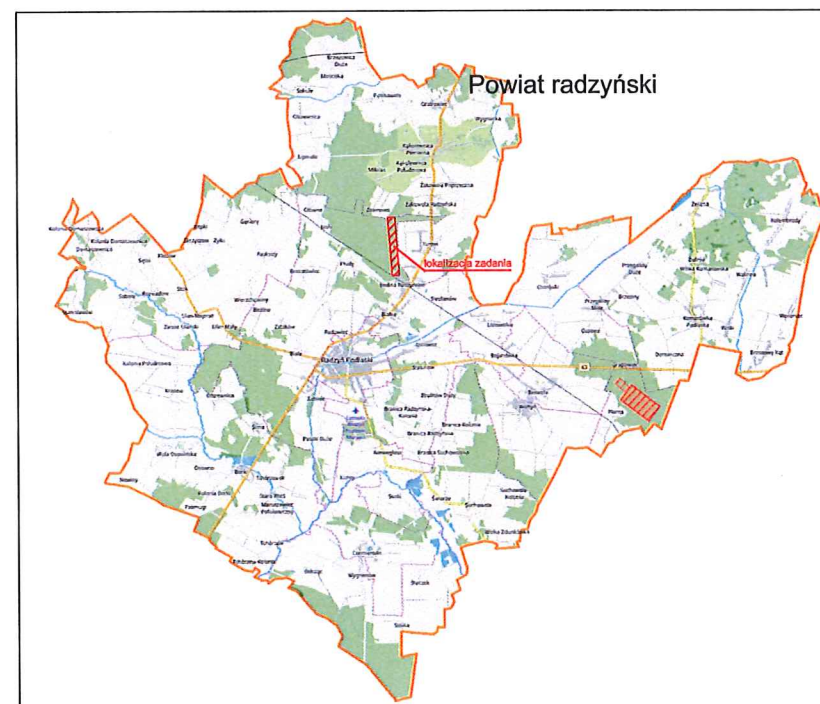
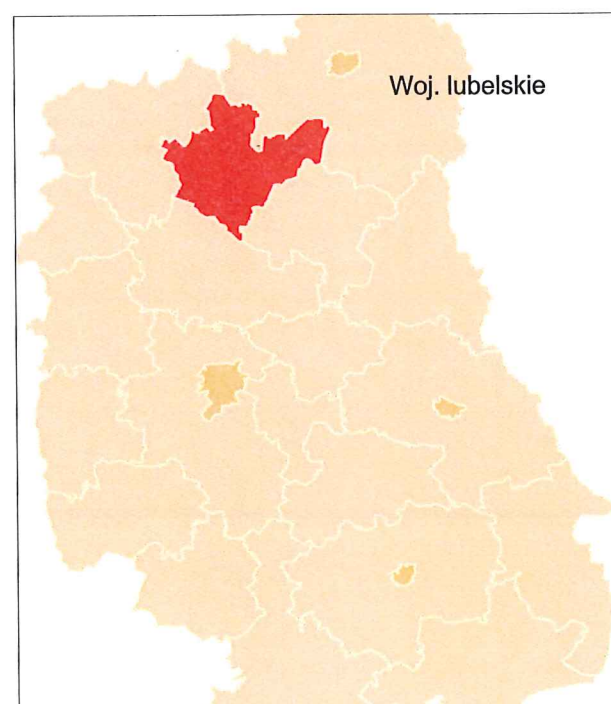


LEGENDA:

projektowany odcinek drogi leśnej
Bedlno - Zosinowo
zadanie nr 1 i zadanie nr 2



Nadleśnictwo Radzyń Podlaski

INWESTYCJA: Przebudowa drogi Bedlno - Zosinowo
zadanie nr 1

INWESTOR: Skarb Państwa Państwowe Gospodarstwo Leśne
Lasy Państwowe, Nadleśnictwo Radzyń Podlaski
ul. Kocka 1, 21-300 Radzyń Podlaski

Tytuł rysunku: PLAN ORIENTACYJNY
skala 1:25 000

Opracował: *Jan Żarebiec*

Upr. bud. LUB/COQ8/OHOD/04
21-300 Radzyń Podlaski
ul. Kocka 1, 21-300 Radzyń Podlaski

mgr inż. Krzysztof Jaroszek
upr. konstr. do proj. b/o
Nr ewid. 857/BP/98

Data: maj 2019r.

W2 - wierzchołek łuku KM 0+194,60
X= 8408271,49
Y= 5744827,25
L= 19,40mb, T=9,72m, R= 150,00m
 \angle zwrotu 7°25', SW = 0,32m
szer. jezdni 3,50m, przekrój daszkowy

W3 - wierzchołek łuku KM 0+238,06
X= 8408291,20
Y= 5744866,44
L= 40,20mb, T=20,49m, R= 85,00m
 \angle zwrotu 27°6', SW = 2,43m
szer. jezdni 3,50m+0,35m poszerzenia,
przekrój daszkowy

W1 PT - KM 0+000
X= 8408207,22
Y= 5744643,55

LEGENDA:

L. p.	OZNACZENIE	ELEMENT - PRZEZNACZENIE
1		projektowana krawędź drogi o nawierzchni tłuczniowej
2		proj. oś drogi
3		proj. krawędź pobocza
4		proj. kinał rowów
5		proj. granica pasa drogowego

Inwestor

Nazwa obiektu i lokalizacja

TEMAT RYSUNKU

PROJEKTOWAŁ :

mgr inż. KRZYSZTOF JAROSZUK
21-500 BIAŁA PODL.
UL. KOLEJOWA 28/10
857/BP/98

JAN ŻEREBIEC
21-300 RADZYN PODL.
UL. POWSTANCÓW STYCZN. 17
LUB/0008/OHOD/04

Nadleśnictwo Radzyń Podlaski
ul. Kocka 1 21-300 Radzyń Podlaski

PRZEBUDOWA DROGI BEDLNO - ZOSINOWO
od km 0+000 do km 1+847 dz. nr 985/2 obręb Pludy- zadanie nr 1

PLAN ZAGOSPODAROWANIA TERENU SKALA 1 : 1000

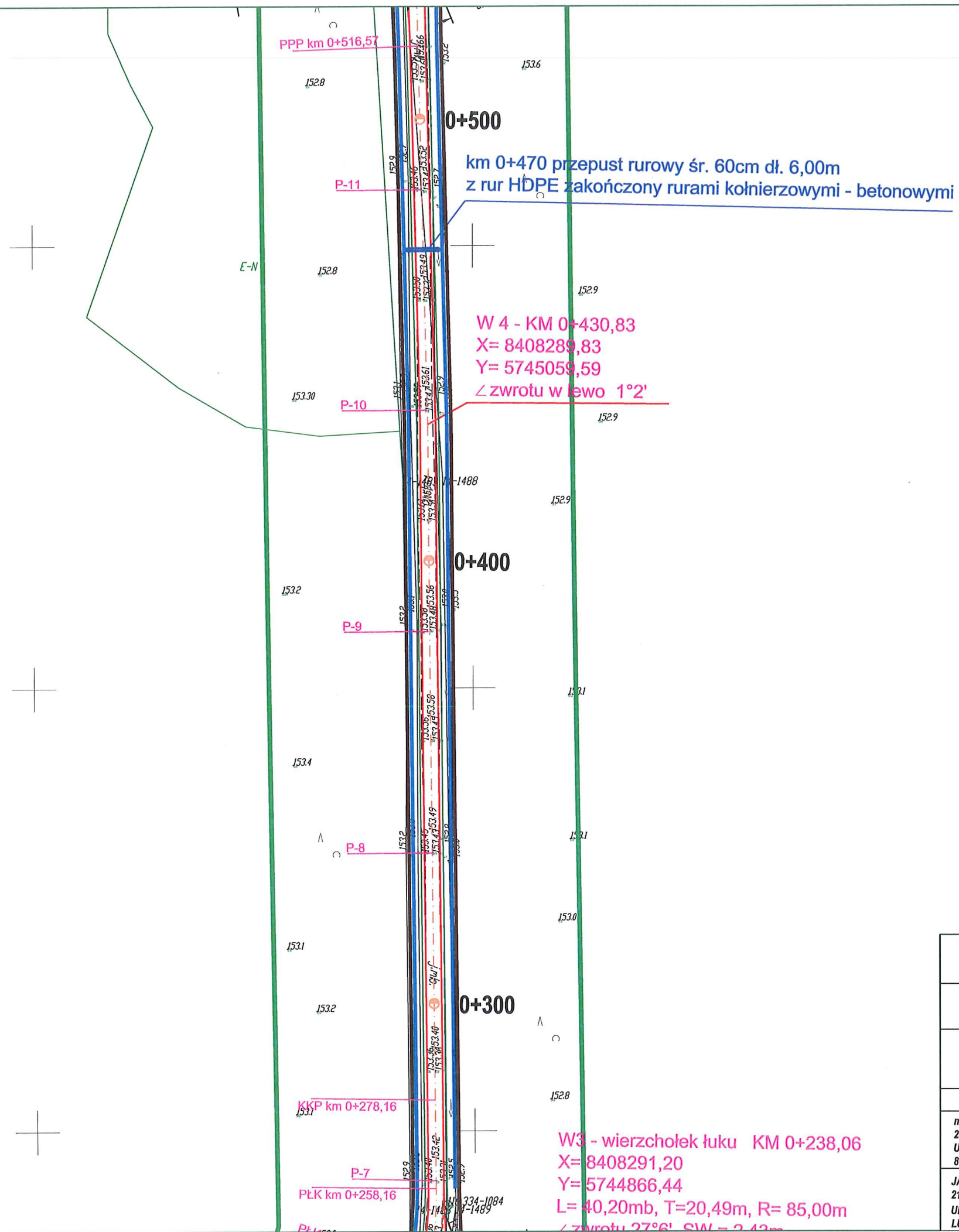
Stwierdzam zgodność z oryginałem


PODPIS :

Data opracowania:

maj 2019 r

S-1



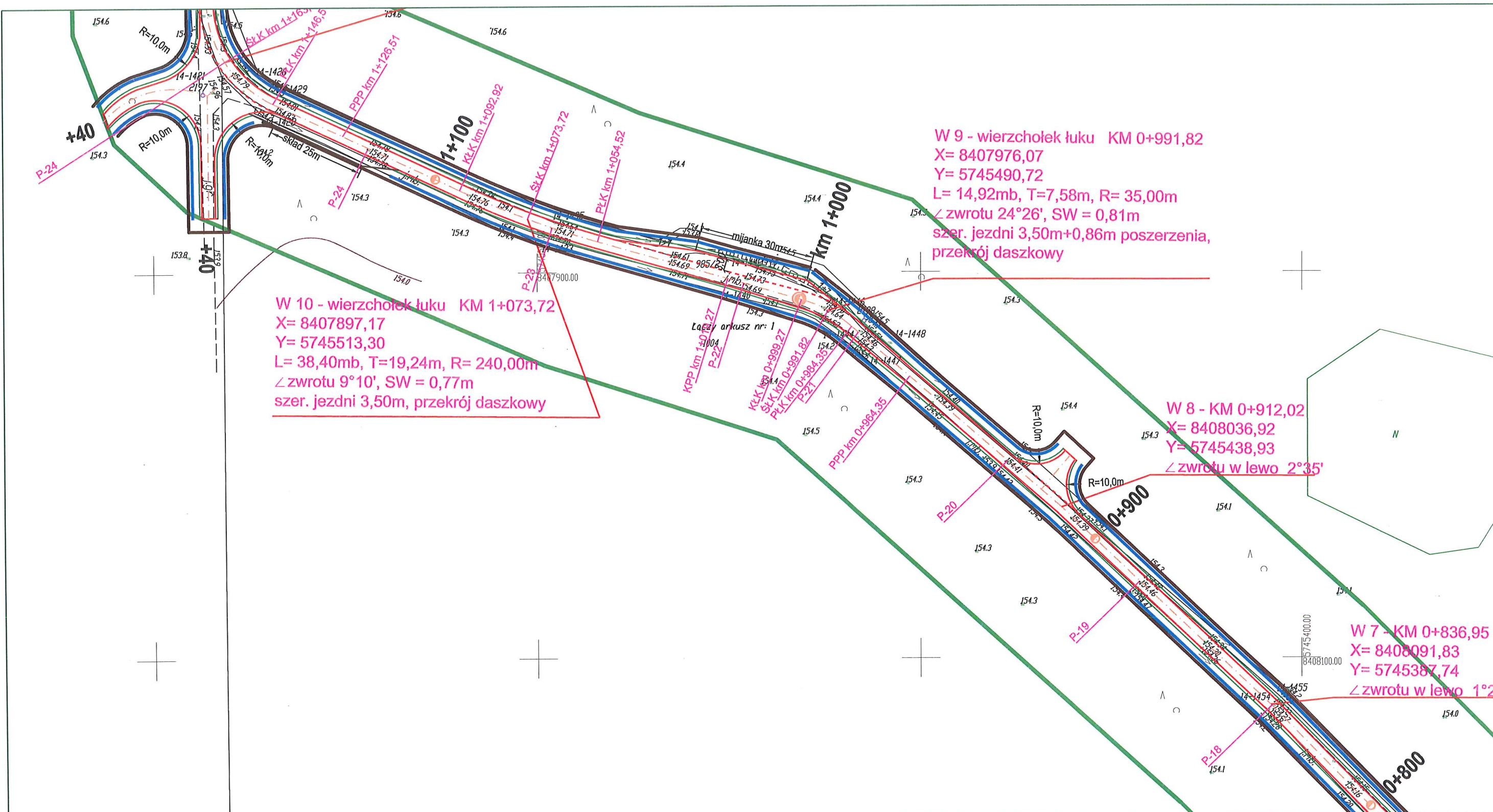
Inwestor	Nadleśnictwo Radzyń Podlaski ul. Kocka 1 21-300 Radzyń Podlaski	
Nazwa obiektu i lokalizacja	PRZEBUDOWA DROGI BEDLNO - ZOSINOWO od km 0+000 do km 1+847 dz. nr 985/2 obręb Płudy- zadanie nr 1	
TEMAT RYSUNKU	PLAN ZAGOSPODAROWANIA TERENU SKALA 1 : 1000	
PROJEKTOWAŁ :	Stwierdzam zgodność z oryginałem	
mgr inż. KRZYSZTOF JAROSZUK 21-500 BIAŁA PODL. UL. KOLEJOWA 28/10 857/BP/98	PODPIS :	Data opracowania:
JAN ŻEREBIEC 21-300 RADZYN PODL. UL. POWSTANCÓW STYCZN. 17 LUB/ 0008/OHOD/04		maj 2019 r
		S-2

W 7 - KM 0+836,95
X= 8408091,83
Y= 5745387,74
∠ zwrotu w lewo 1°2'

W 6 - KM 0+745,24
X= 8408156,39
Y= 5745322,62
∠ zwrotu w prawo 0°27'



W 5 - wierzchołek łuku KM 0+563,30
X= 8408286,47
Y= 5745193,42
L= 53,45mb, T=28,10m, R= 70,00m
∠ zwrotu 43°45', SW = 5,43m
szer. jezdni 3,50m+0,43m poszerzenia,
przekrój jednostronny 2%

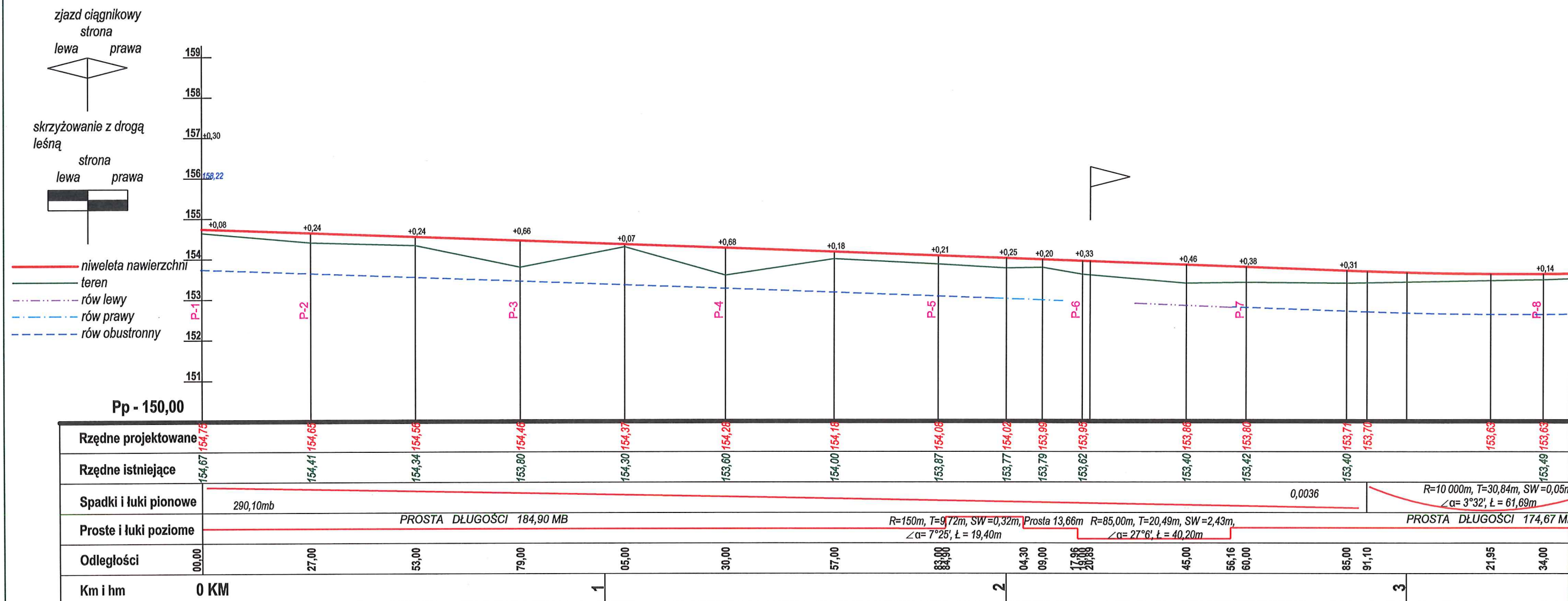
Inwestor	Nadleśnictwo Radzyń Podlaski ul. Kocka 1 21-300 Radzyń Podlaski	
Nazwa obiektu i lokalizacja	PRZEBUDOWA DROGI BEDLNO - ZOSINOWO od km 0+000 do km 1+847 dz. nr 985/2 obręb Płudy- zadanie nr 1	
TEMAT RYSUNKU	PLAN ZAGOSPODAROWANIA TERENU SKALA 1 : 1000	
PROJEKTOWAŁ :	PODPIS :	Data opracowania: maj 2019 r
mgr inż. KRZYSZTOF JAROSZUK 21-500 BIAŁA PODL. UL. KOLEJOWA 28/10 857/BP/98		
JAN ŻEREBIEC 21-300 RADZYN PODL. UL. POWSTANCÓW STYCZN. 17 LUB/ 0008/OHOD/04		S-3




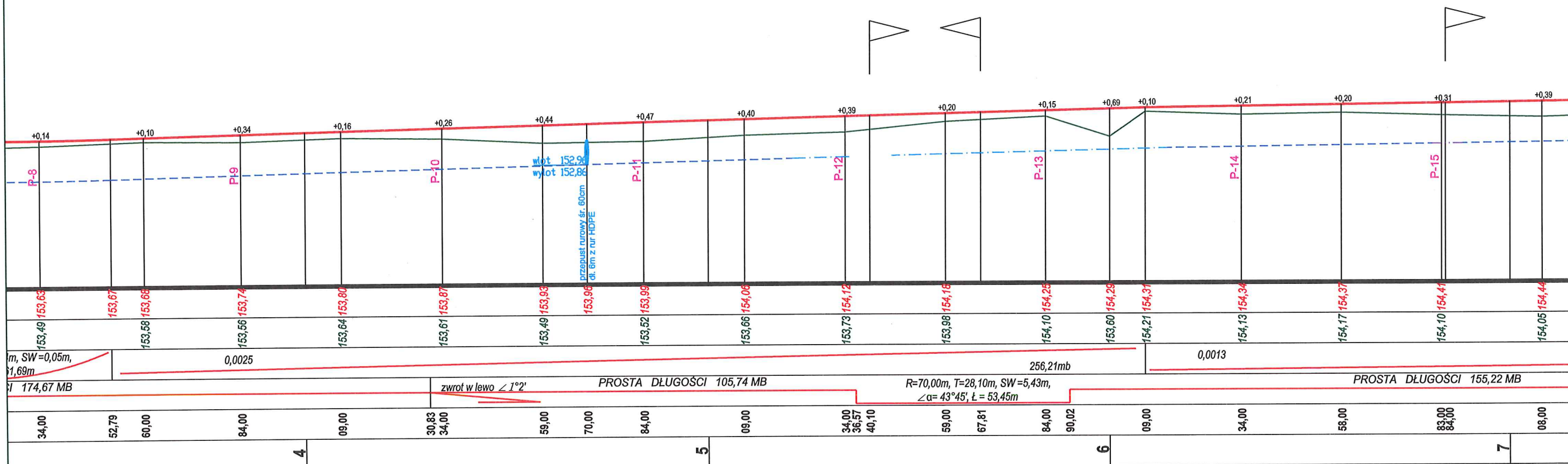
Inwestor	Nadleśnictwo Radzyń Podlaski ul. Kocka 1 21-300 Radzyń Podlaski	
Nazwa obiektu i lokalizacja	PRZEBUDOWA DROGI BEDLNO - ZOSINOWO od km 0+000 do km 1+847 dz. nr 985/2 obręb Płudy- zadanie nr 1	
TEMAT RYSUNKU	PLAN ZAGOSPODAROWANIA TERENU SKALA 1 : 1000	
PROJEKTOWAŁ :	PODPIS :	Data opracowania: maj 2019 r
mgr inż. KRZYSZTOF JAROSZUK 21-500 BIAŁA PODL. UL. KOLEJOWA 28/10 857/BP/98		
JAN ŻEREBIEC 21-300 RADZYN PODL. UL. POWSTANCÓW STYCZN. 17 LUB/ 0008/OHOD/04		S- 4




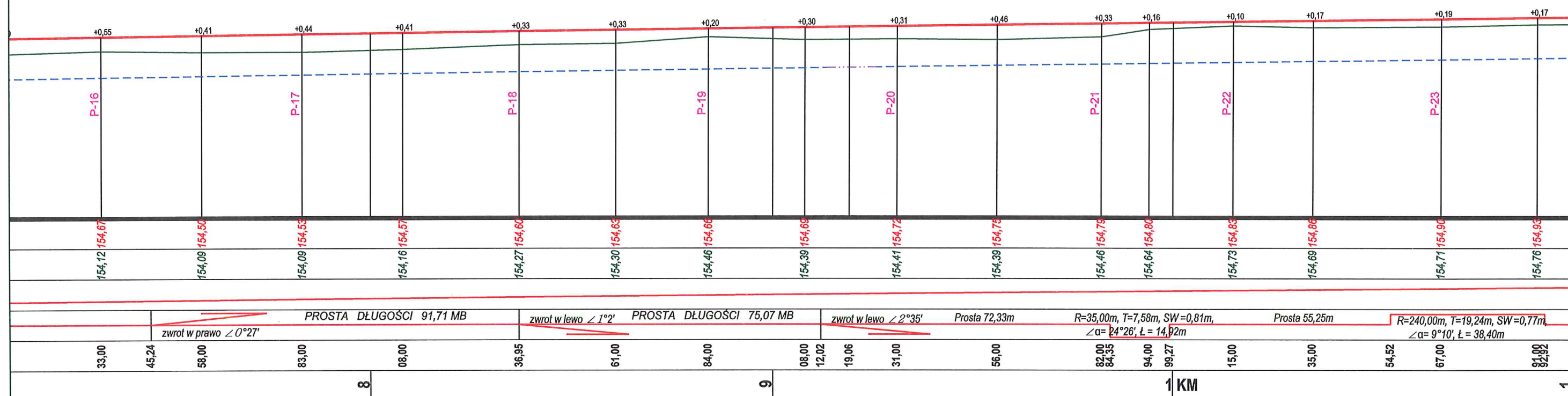
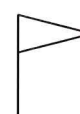
Inwestor	Nadleśnictwo Radzyń Podlaski ul. Kocka 1 21-300 Radzyń Podlaski	
Nazwa obiektu i lokalizacja	PRZEBUDOWA DROGI BEDLNO - ZOSINOWO od km 0+000 do km 1+847 dz. nr 985/2 obręb Płudy- zadanie nr 1	
TEMAT RYSUNKU	PLAN ZAGOSPODAROWANIA TERENU SKALA 1 : 1000	
	<i>Stwierdzam zgodność z oryginałem</i>	
PROJEKTOWAŁ :	PODPIS :	Data opracowania: maj 2019 r
mgr inż. KRZYSZTOF JAROSZUK 21-500 BIAŁA PODL. UL. KOLEJOWA 28/10 857/BP/98		
JAN ŻEREBIEC 21-300 RADZYŃ PODL. UL. POWSTANCÓW STYCZN. 17 LUBI/0008/OHOD/04		S-5





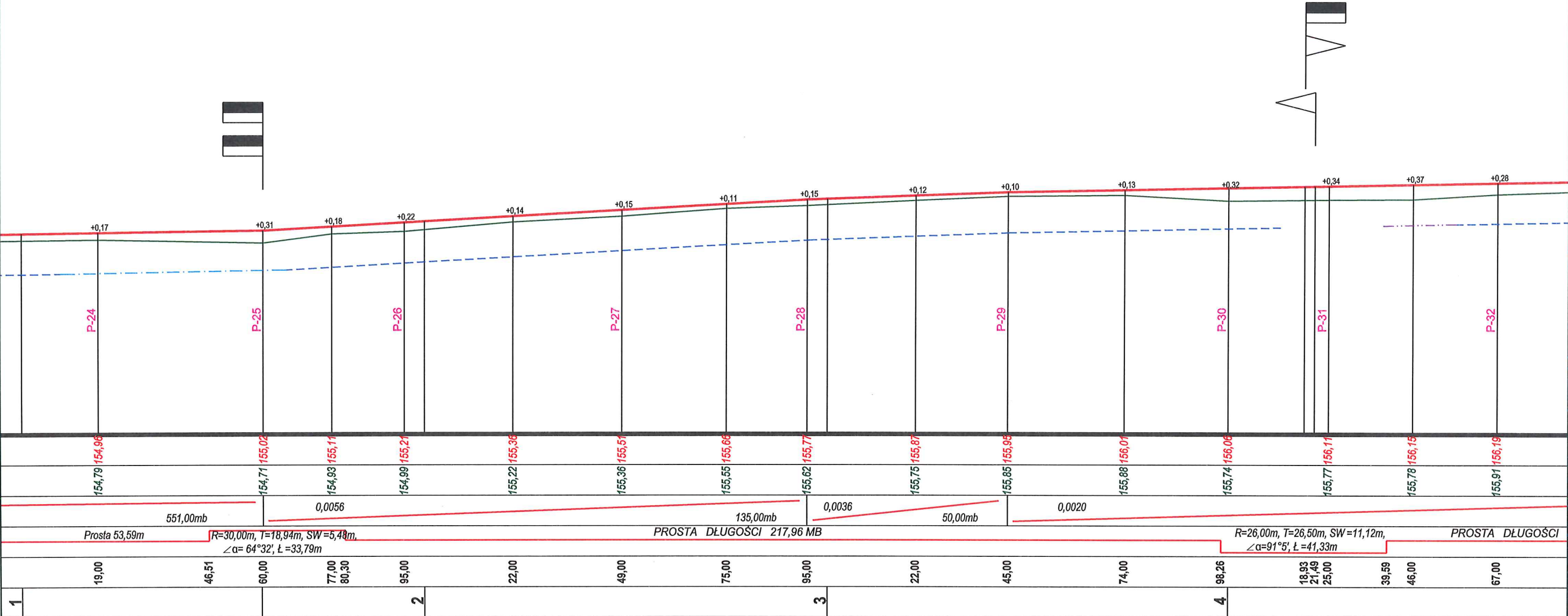
Inwestor	Nadleśnictwo Radzyń Podlaski ul. Kocka 1 21-300 Radzyń Podlaski	
Nazwa obiektu i lokalizacja	PRZEBUDOWA DROGI BEDLNO - ZOSINOWO dz. nr 985/2 obręb Płudy - zadanie nr 1	
TEMAT RYSUNKU	PROFIL PODŁUŻNY SKALA 1 : 100 : 1000	
PROJEKTOWAŁ :	PODPIS :	Data opracowania:
mgr Inż. KRZYSZTOF JAROSZUK 21-500 BIAŁA PODL. UL. KOLEJOWA 28/10 857/BP/98		maj 2019 r
JAN ŻEREBIEC 21-300 RADZYŃ PODL. UL. POWSTANCÓW STYCZN. 17 LUB/ 0008/OHOD/04		Rys. nr N-1



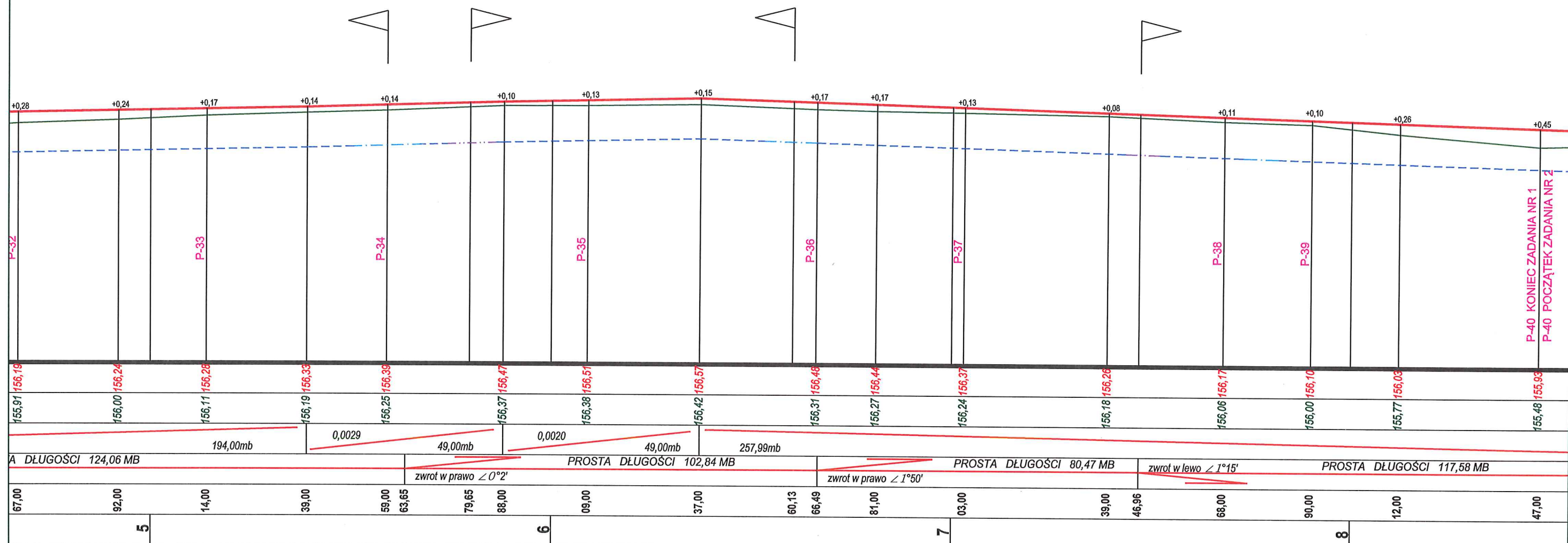
Inwestor	Nadleśnictwo Radzyń Podlaski ul. Kocka 1 21-300 Radzyń Podlaski	
Nazwa obiektu i lokalizacja	PRZEBUDOWA DROGI BEDLNO - ZOSINOWO dz. nr 985/2 obręb Płudy - zadanie nr 1	
TEMAT RYSUNKU	PROFIL PODŁUŻNY SKALA 1 : 100 : 1000	
PROJEKTOWAŁ :	PODPIS :	Data opracowania:
mgr inż. KRZYSZTOF JAROSZUK 21-500 BIAŁA PODL. UL. KOLEJOWA 28/10 857/BP/98		maj 2019 r
JAN ŻEREBIEC 21-300 RADZYN PODL. UL. POWSTANCÓW STYCZN. 17 LUB/ 0008/OHOD/04		Rys. nr N-2




Inwestor	Nadleśnictwo Radzyń Podlaski ul. Kocka 1 21-300 Radzyń Podlaski	
Nazwa obiektu i lokalizacja	PRZEBUDOWA DROGI BEDLNO - ZOSINOWO dz. nr 985/2 obręb Pludy - zadanie nr 1	
TEMAT RYSUNKU	PROFIL PODŁUŻNY SKALA 1 : 100 : 1000	
PROJEKTOWAŁ :	PODPIS :	Data opracowania: maj 2019 r
mgr inż. KRZYSZTOF JAROSZUK 21-500 BIAŁA PODL. UL. KOLEJOWA 28/10 857/BP/98		
JAN ŻEREBIEC 21-300 RADZYŃ PODL. UL. POWSTANCÓW STYCZN. 17 LUB/0008/OHOD/04		Rys. nr N-3



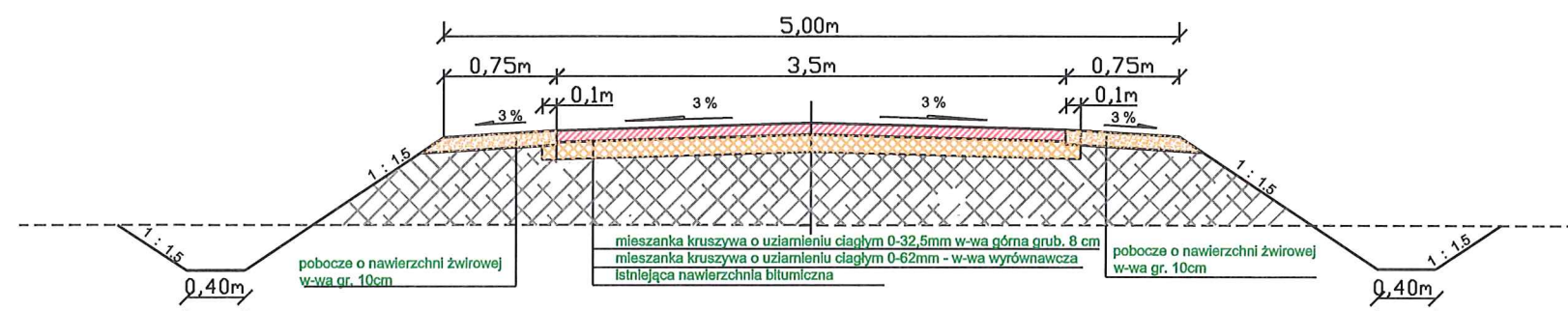
Inwestor	Nadleśnictwo Radzyń Podlaski ul. Kocka 1 21-300 Radzyń Podlaski	
Nazwa obiektu i lokalizacja	PRZEBUDOWA DROGI BEDLNO - ZOSINOWO dz. nr 985/2 obręb Płudy - zadanie nr 1	
TEMAT RYSUNKU	PROFIL PODŁUŻNY SKALA 1 : 100 : 1000	
PROJEKTOWAŁ :	PODPIS :	Data opracowania: maj 2019 r
mgr inż. KRZYSZTOF JAROSZUK 21-500 BIAŁA PODL. UL. KOLEJOWA 28/10 857/BP/98		
JAN ŻEREBIEC 21-300 RADZYŃ PODL. UL. POWSTANCÓW STYCZN. 17 LUB/ 0008/OHOD/04		Rys. nr N-4



Inwestor	Nadleśnictwo Radzyń Podlaski ul. Kocka 1 21-300 Radzyń Podlaski	
Nazwa obiektu i lokalizacja	PRZEBUDOWA DROGI BEDLNO - ZOSINOWO dz. nr 985/2 obręb Piłudy - zadanie nr 1	
TEMAT RYSUNKU	PROFIL PODŁUŻNY SKALA 1 : 100 : 1000	
PROJEKTOWAŁ :	PODPIS :	Data opracowania:
mgr inż. KRZYSZTOF JAROSZUK 21-500 BIAŁA PODL. UL. KOLEJOWA 28/10 857/BP/98		maj 2019 r
JAN ŻEREBIEC 21-300 RADZYN PODL. UL. POWSTANCÓW STYCZN. 17 LUB/ 0008/OHOD/04		Rys. nr N-5

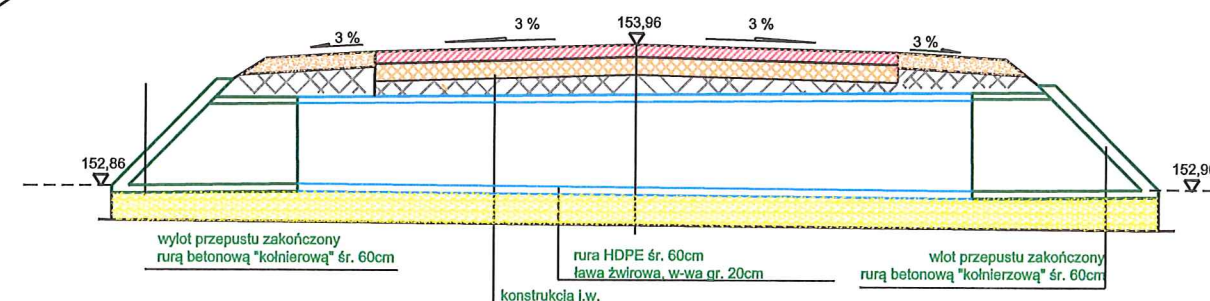
KONSTRUKCJA I

od km 0+000 do km 1+847



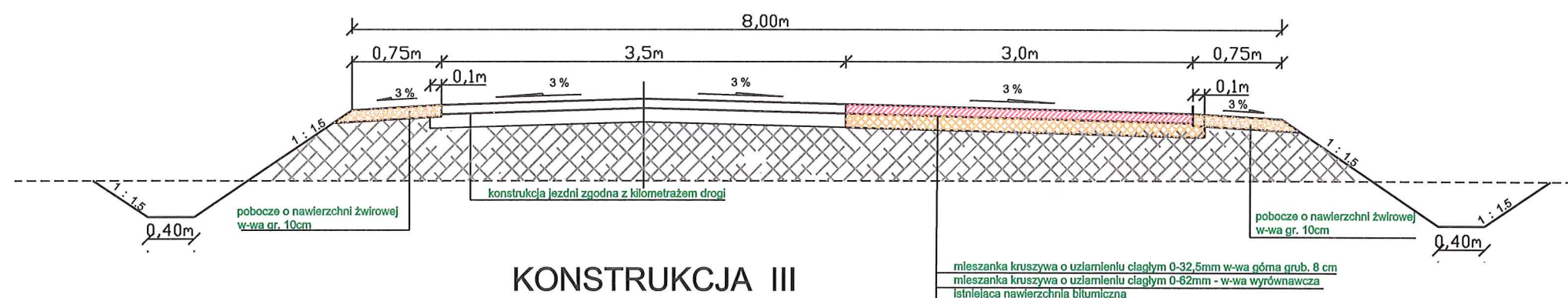
KONSTRUKCJA V

km 0+470



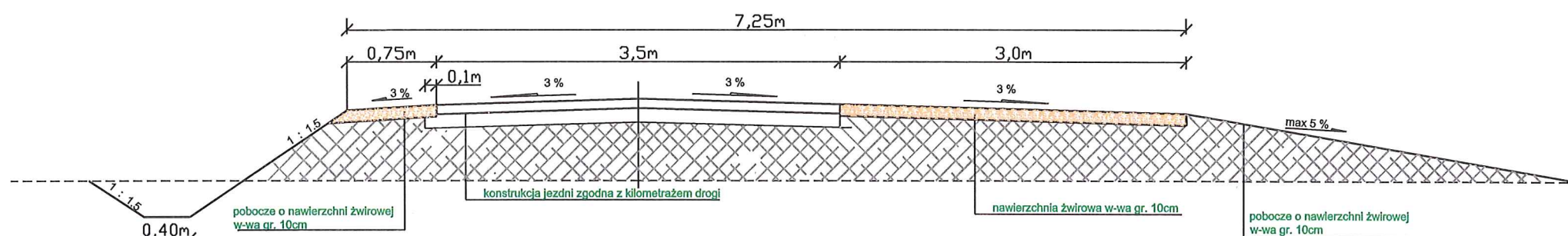
KONSTRUKCJA II

przekrój konstrukcyjny z mijanką



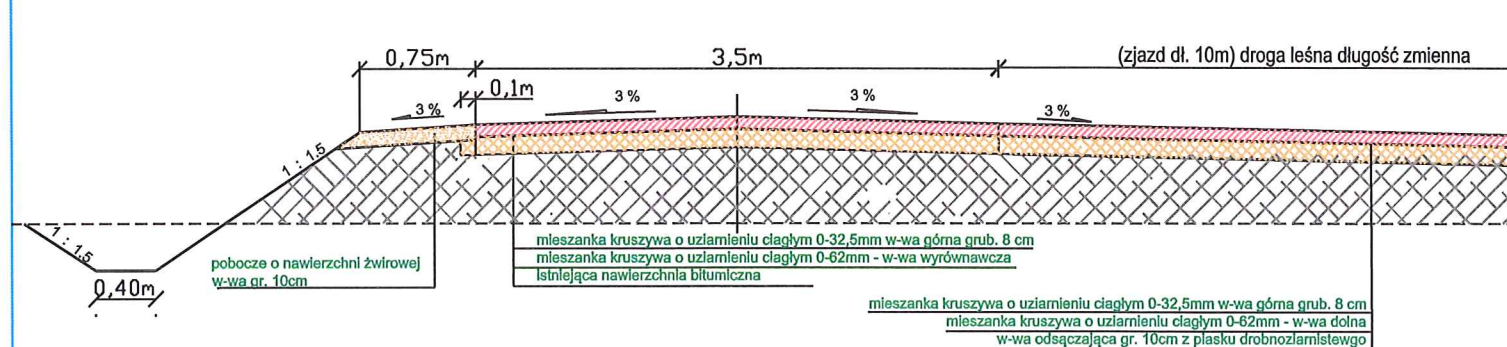
KONSTRUKCJA III

przekrój konstrukcyjny ze składem drewna




KONSTRUKCJA IV

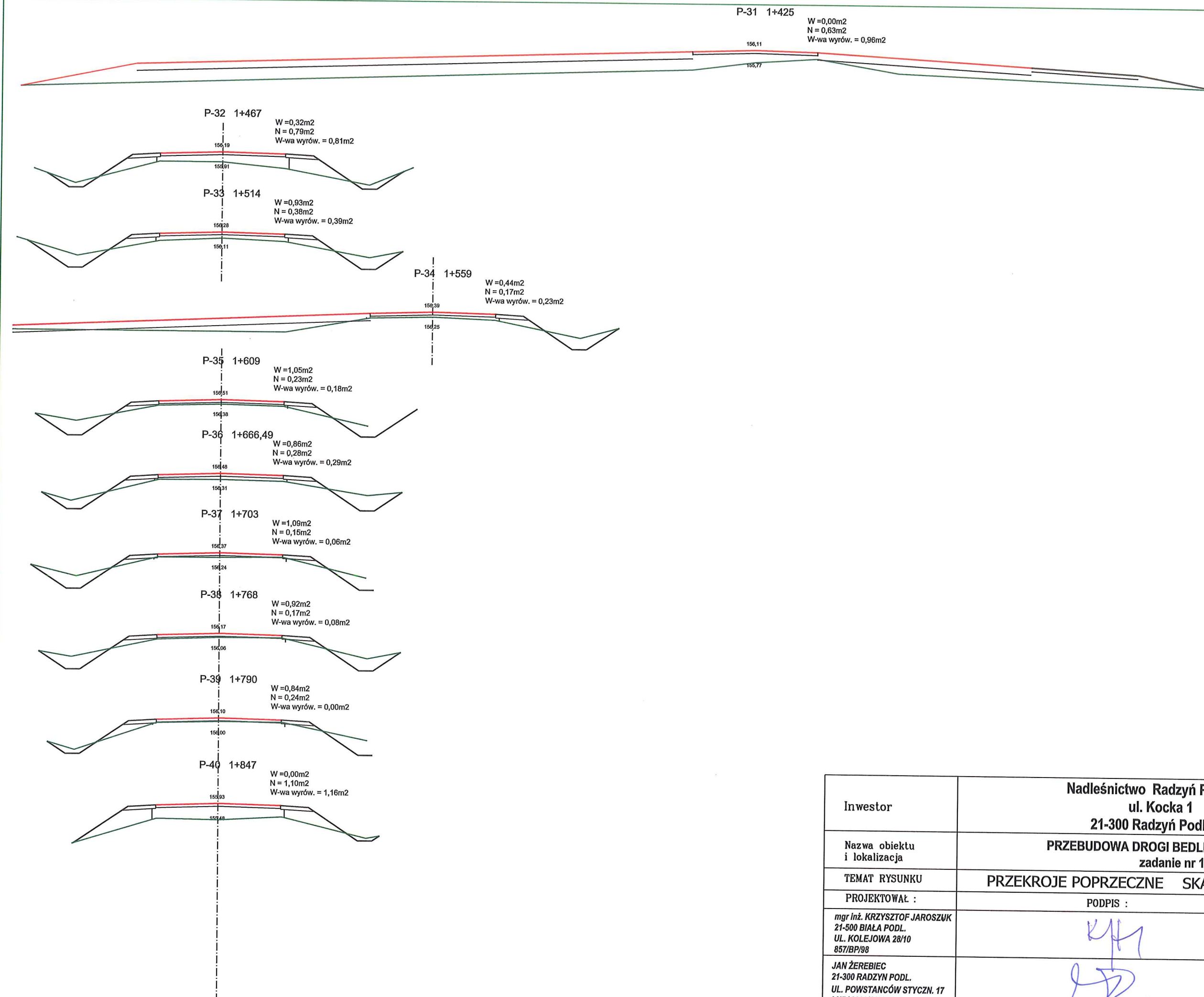
skrzyżowanie z drogą leśną lub zjazdem





Inwestor	Nadleśnictwo Radzyń Podlaski ul. Kocka 1, 21-300 Radzyń Podlaski	
Nazwa obiektu i lokalizacja	PRZEBUDOWA DROGI BEDLNO - ZOSINOWO ZADANIE NR 1	
TEMAT RYSUNKU	PRZEKROJE KONSTRUKCYJNE SKALA 1 : 50	
PROJEKTOWAŁ :	PODPIS :	
mgr inż. KRZYSZTOF JAROSZUK 21-500 BIAŁA PODL. UL. KOLEJOWA 28/10 857/BP/98 JAN ZEREBIEC 21-300 RADZYŃ PODL. UL. POWSTANCÓW STYCZN. 17 LUB/0008/OHOD/04	Data opracowania: MAJ 2019 r	
	Rys. nr K - 1	



Inwestor	Nadleśnictwo Radzyń Podlaski ul. Kocka 1 21-300 Radzyń Podlaski	
Nazwa obiektu i lokalizacja	PRZEBUDOWA DROGI BEDLNO - ZOSINOWO zadanie nr 1	
TEMAT RYSUNKU	PRZEKROJE POPRZECZNE SKALA 1 : 100	
PROJEKTOWAŁ :	PODPIS :	Data opracowania: maj 2019 r
mgr inż. KRZYSZTOF JAROSZUK 21-500 BIALA PODL. UL. KOLEJOWA 28/10 857/BP/98		
JAN ŻEREBIEC 21-300 RADZYŃ PODL. UL. POWSTANCÓW STYCZN. 17 LUB/ 0008/OHOD/04		Rys. nr Pp-1



Inwestor	Nadleśnictwo Radzyń Podlaski ul. Kocka 1 21-300 Radzyń Podlaski	
Nazwa obiektu i lokalizacja	PRZEBUDOWA DROGI BEDLNO - ZOSINOWO zadanie nr 1	
TEMAT RYSUNKU	PRZEKROJE POPRZECZNE SKALA 1 : 100	
PROJEKTOWAŁ :	PODPIS :	Data opracowania: maj 2019 r
mgr inż. KRZYSZTOF JAROSZUK 21-500 BIAŁA PODL. UL. KOLEJOWA 28/10 857/BP/98		
JAN ŻEREBIEC 21-300 RADZYN PODL. UL. POWSTANCÓW STYCZN. 17 LUB/ 0008/OHOD/04		Rys. nr Pp-2